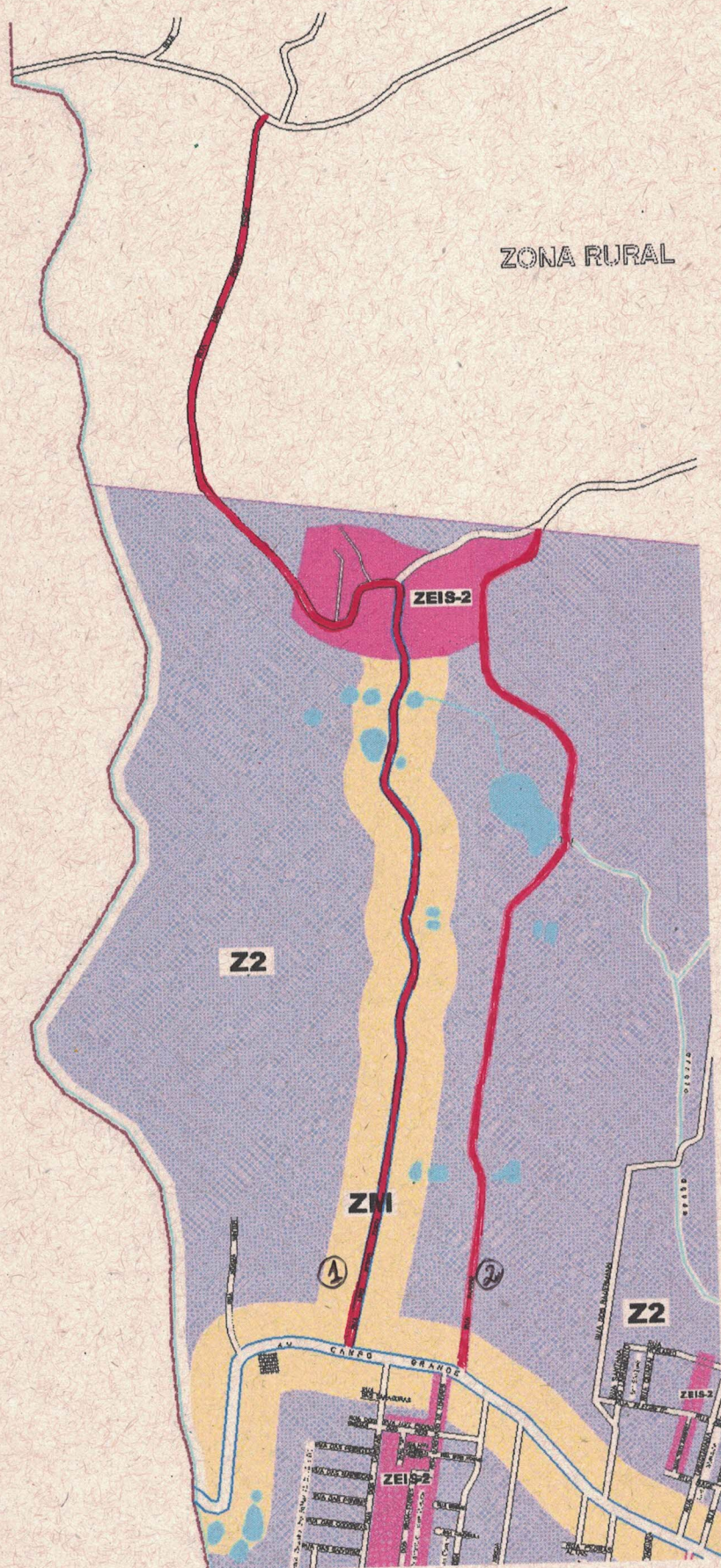




ESTADO DO RIO GRANDE DO SUL
PREFEITURA MUNICIPAL DE ESTÂNCIA VELHA

"Doe sangue, doe órgãos, salve uma vida."



apl



ESTADO DO RIO GRANDE DO SUL
PREFEITURA MUNICIPAL DE ESTÂNCIA VELHA

“Doe sangue, doe órgãos, salve uma vida.”



1. **RUA PEDRO LIRIO FISCH**

Trecho compreendido entre a Av. Campo Grande e Estrada Lauro Luiz Mattje (zona Rural), onde o gabarito viário atual é de cerca de 10,00 metros de largura, com variações devido a vegetação.

O gabarito viário previsto para a Rua Pedro Lirio Fisch na Lei Municipal do Plano Diretor é de 30,00 metros, sendo a Rua caracterizada como via principal, com passeios de 4,00 metros de largura, previsão de canteiro central com no mínimo 4,00 metros e pistas de rolamento de 9,00 metros cada.

A proposta é a redução do gabarito viário para 20,00m, que transforma a Rua em via coletora que desemboca em uma via principal (Av. Campo Grande), ficando os passeios com 3,50 metros de largura e a pista de rolamento com 13,00 metros de largura, sem canteiro central, com duas mãos (vai e vem,) sendo cada pista de 6,50 metros; largura suficiente para o trânsito de carros, ônibus e caminhões. A via comportaria um fluxo médio a intenso de veículos decorrentes de uma urbanização a longo prazo.


Segue algumas imagens das construções ao longo da Rua Pedro Lirio Fisch:



CP



ESTADO DO RIO GRANDE DO SUL
PREFEITURA MUNICIPAL DE ESTÂNCIA VELHA
"Doe sangue, doe órgãos, salve uma vida."



Google Earth

Dept of State Geographer
©2018 Google



Google Earth

US Dept of State Geographer
©2018 Google

Handwritten signature
4



ESTADO DO RIO GRANDE DO SUL
PREFEITURA MUNICIPAL DE ESTÂNCIA VELHA
"Doe sangue, doe órgãos, salve uma vida."



gale



ESTADO DO RIO GRANDE DO SUL
PREFEITURA MUNICIPAL DE ESTÂNCIA VELHA
“Doe sangue, doe órgãos, salve uma vida.”



2. RUA PAROBÉ

Trecho compreendido entre a Av. Campo Grande e a Rua Trajano Nunes Cardoso, onde o gabarito viário atual é de cerca de 8,00 metros de largura, com variações devido a vegetação.

O gabarito viário previsto para a Rua Parobé na Lei Municipal do Plano Diretor é de 18,00 metros, sendo a Rua caracterizada como via coletora, com passeios de 3,50 metros de largura e pista de rolamento de 11,00 metros de largura.


A proposta é a redução do gabarito viário para 16,00m, que transforma a Rua em via local, que desemboca em uma via principal (Av. Campo Grande), ficando os passeios com 3,50 metros de largura e a pista de rolamento com 9,00 metros de largura, com duas mãos (vai e vem,) sendo cada pista de 4,50 metros, largura suficiente para o trânsito de carros, ônibus e caminhões. A via comportaria um fluxo médio de veículos decorrentes de uma urbanização a longo prazo.

Segue algumas imagens das construções ao longo da Rua Parobé:

ape



ESTADO DO RIO GRANDE DO SUL
PREFEITURA MUNICIPAL DE ESTÂNCIA VELHA
"Doe sangue, doe órgãos, salve uma vida."



Google



Google



Google

Handwritten signature



ESTADO DO RIO GRANDE DO SUL
PREFEITURA MUNICIPAL DE ESTÂNCIA VELHA

“Doe sangue, doe órgãos, salve uma vida.”




AK




ESTADO DO RIO GRANDE DO SUL
PREFEITURA MUNICIPAL DE ESTÂNCIA VELHA

“Doe sangue, doe órgãos, salve uma vida.”



Por fim, conclui-se que as alterações no sentido de diminuir o gabarito viário previsto atenderão perfeitamente a demanda destas vias no futuro.

Estância Velha, 3 de agosto de 2021.


Gisele do Amaral Canary
Engenheira Civil
CREA-RS 196639